



**КОМИТЕТ ИМУЩЕСТВЕННЫХ ОТНОШЕНИЙ
АДМИНИСТРАЦИИ ПЕРМСКОГО МУНИЦИПАЛЬНОГО ОКРУГА**

РЕШЕНИЕ

о размещении объектов № 288

Пермский край
Пермский муниципальный округ

07.02.2025

Комитет имущественных отношений администрации Пермского муниципального округа разрешает Акционерному обществу «Газпром газораспределение Пермь» (ИНН 5902183841, ОГРН 2125902017723, почтовый адрес: 614000, г. Пермь, ул. Петропавловская, 43)

размещение объекта «газопровод давлением до 1,2 Мпа, для размещения которого не требуется разрешения на строительство»

на землях муниципальной собственности

на срок 1 год

Местоположение: Пермский край, Пермский муниципальный округ, с. Култаево, ул. Первоцветная, к дому 58а.

Приложение: схема предполагаемых к использованию земель или части земельного участка.

Особые условия использования:

1. При размещении объекта учесть параметры ширины проезда улично-дорожной сети, во избежание сужения полосы отвода дороги.
2. Получение разрешения на производство земляных работ.

Заместитель председателя комитета


(подпись, печать) М.В. Королева



Схема предполагаемых к использованию земель или части земельного участка

Объект: Газопровод давлением до 1,2 Мпа, для размещения которого не требуется разрешения на строительство

Местоположение: расположенных по адресу: Пермский край, Пермский м.о., с. Култаево, ул. Первоцветная, к дому 58а

Каталог координат, м

№ точки границы	X	Y
h1	506233.66	2211759.01
h2	506231.27	2211762.24
h3	506225.63	2211758.80
h4	506220.61	2211765.76
h5	506201.79	2211784.86
h6	506193.40	2211793.94
h7	506177.42	2211814.24
h8	506151.39	2211841.10
h9	506134.81	2211859.44
h10	506131.85	2211856.76
h11	506148.47	2211838.36
h12	506174.40	2211811.60
h13	506190.36	2211791.34
h14	506198.89	2211782.10
h15	506217.55	2211763.18
h16	506223.47	2211754.96
h17	506225.56	2211752.02
h18	506226.57	2211752.28
h19	506229.04	2211754.04
h20	506227.97	2211755.54
h1	506233.66	2211759.01





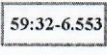


Площадь земель или части земельного участка, кв.м.: 592

Категория земель: земли населенных пунктов

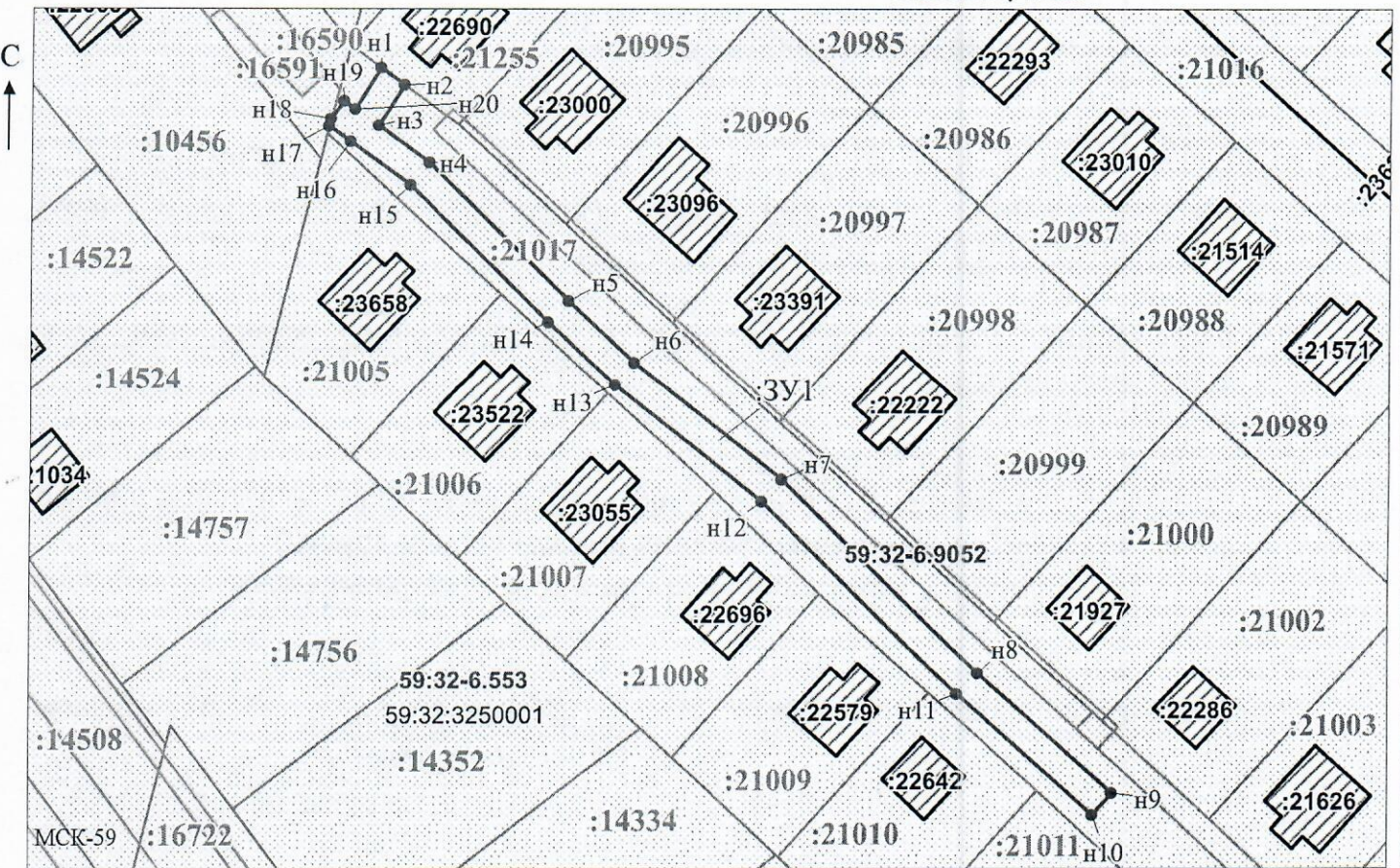
Вид разрешенного использования: -

Описание границ смежных землепользователей:
 От точки h1 до точки h2 - земельный участок с кадастровым номером 59:32:3250001:21255
 От точки h2 до точки h17 - земельный участок с кадастровым номером 59:32:3250001:21017
 От точки h17 до точки h18 - земельный участок с кадастровым номером 59:32:3250001:16591
 От точки h18 до точки h1 - земельный участок с кадастровым номером 59:32:3250001:21017


Условные обозначения:

-  - предполагаемый участок земель, на которых планируется размещение объекта
-  - границы и номер земельного участка, сведения о которых внесены в ЕГРН
-  - границы и номер объекта капитального строительства, сведения о которых внесены в ЕГРН
-  - граница кадастрового квартала
-  - зоны с особыми условиями использования территории, сведения о которых внесены в ЕГРН
-  - обозначение запрашиваемого земельного участка
-  - характерная точка границ земель или части земельного участка

59:32:3250001 - номер кадастрового квартала



Масштаб 1:1000

Заявитель:  / Офишкина И.В.
 (подпись, расшифровка подписи)

МП
 (для юридических лиц и индивидуальных предпринимателей)